



Razítko oprávněné osoby:

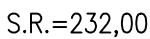


Stavebník/Investor:	Královéhradecký kraj Pivovarské náměstí 1245, 500 03 Hradec Králové IČ 708 895 46	
Zástupce investora:	Údržba silnic Královéhradeckého kraje a.s.	

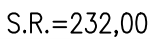
Generální projektant:	PRODIN a.s. K Vápence 2745, 530 02 Pardubice T: +420 466 055 130 IČO: 252 92 161 E: info@prodin.cz	 PRODIN SKUPINA VENTIO
Hlavní projektant (HIP):	Bc. Lenka Ledvinková	Souřadný systém: S-JTSK, B.p.v. ±0=0,000 m n.m.

Název stavby/akce:	II/327 Skřivany - Smidary	Zakázka: 31/23/4009.208
Místo stavby	[Skřivany, Červeněves, Smidary]	Datum: 05/2025
Název části:	Objekty pozemních komunikací	Stupeň dokumentace: PDPS
Název objektu:	SO 104 Extravilán Smidary (Červeněves) - Smidary, km 41,057 - 41,699 + 104.1 Napojení na komunikaci + SO 104.2 Propustky	Označení části: D.1.1.4
Odpovědný projektant:	Bc. Lenka Ledvinková <i>ledvinkova</i>	Označení objektu: SO 104
Zpracovatel přílohy:	Bc. Lenka Ledvinková <i>ledvinkova</i>	Formát: 18 x A4
Název přílohy:	Pracovní příčné řezy	Měřítko: 1:100
		Číslo přílohy: D.1.1.4.4
		Č.paré:

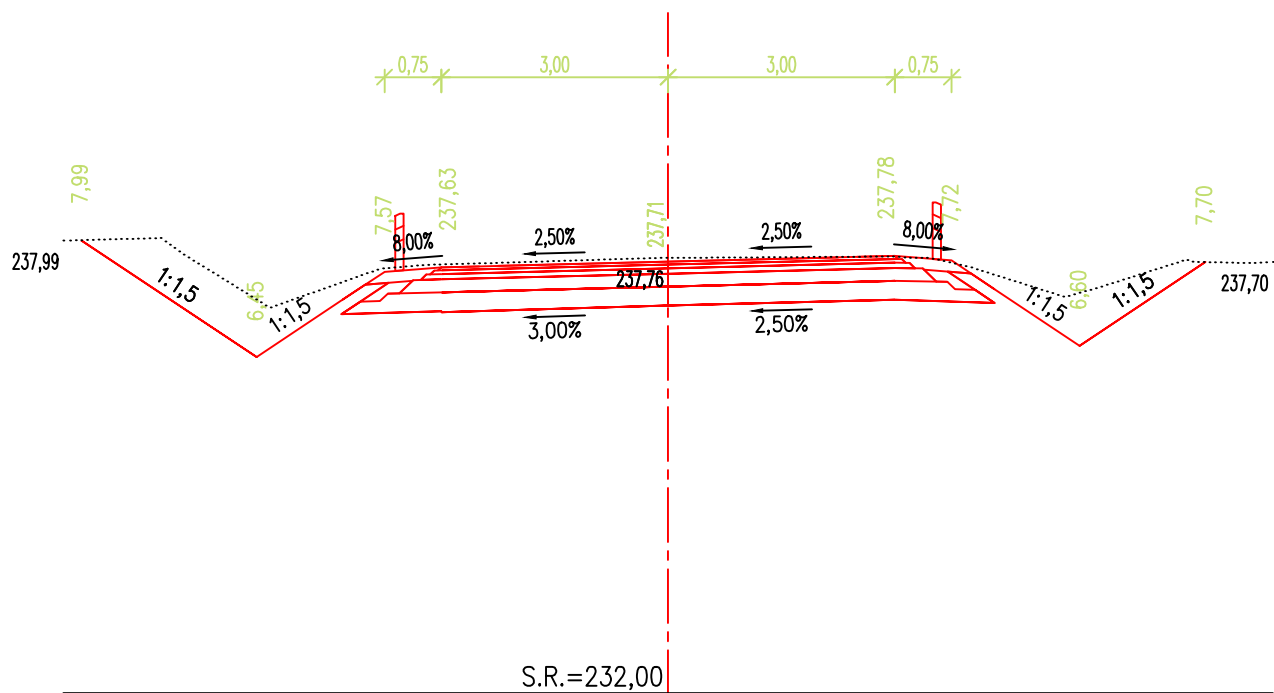
km 2,640 00



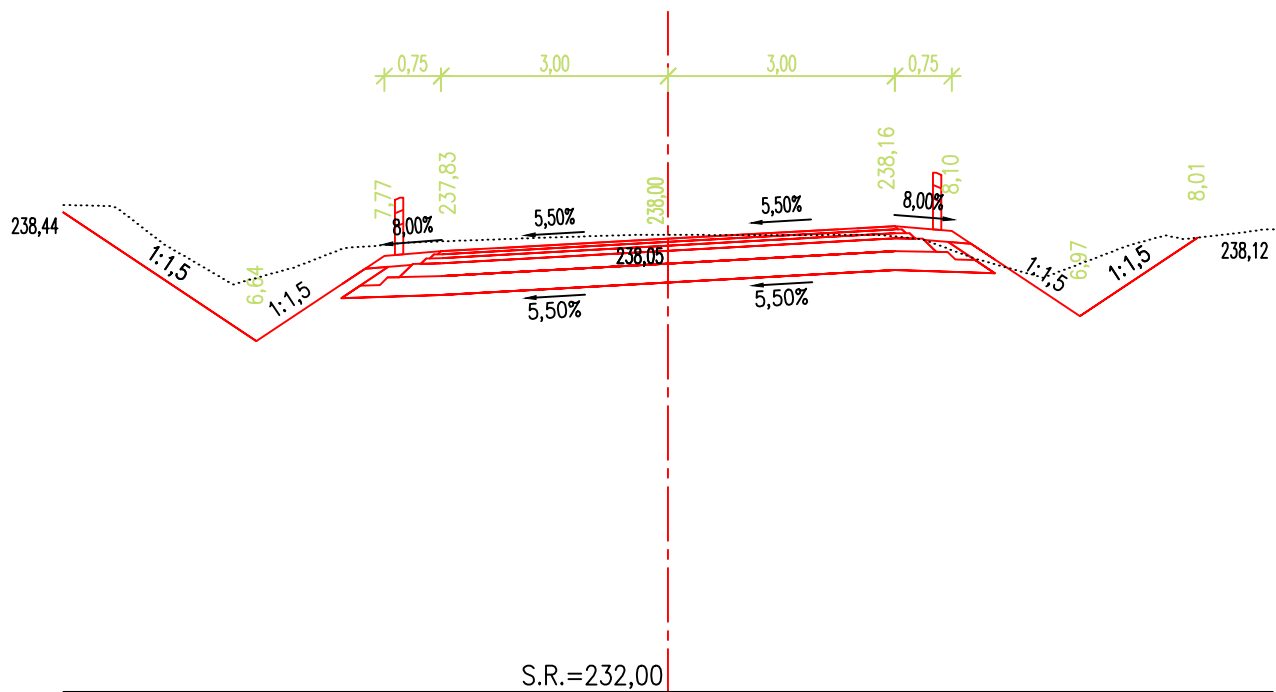
km 2,650 00



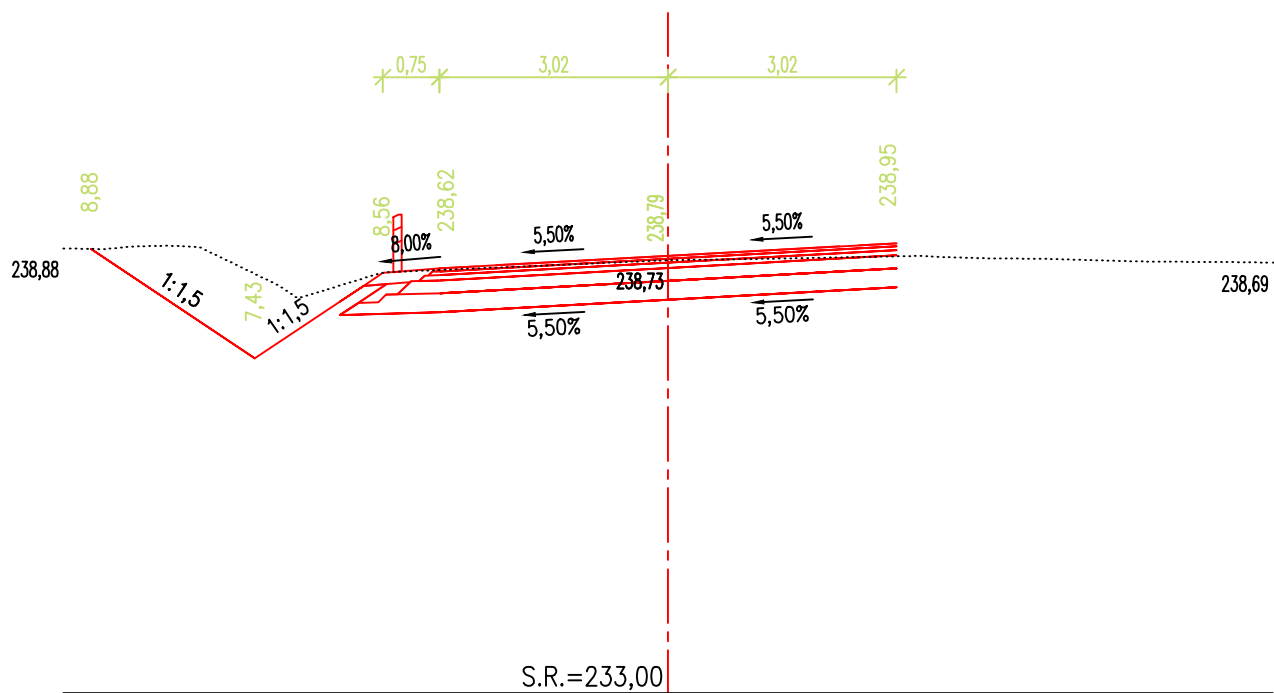
ŘEZ 227
km 2,660 00



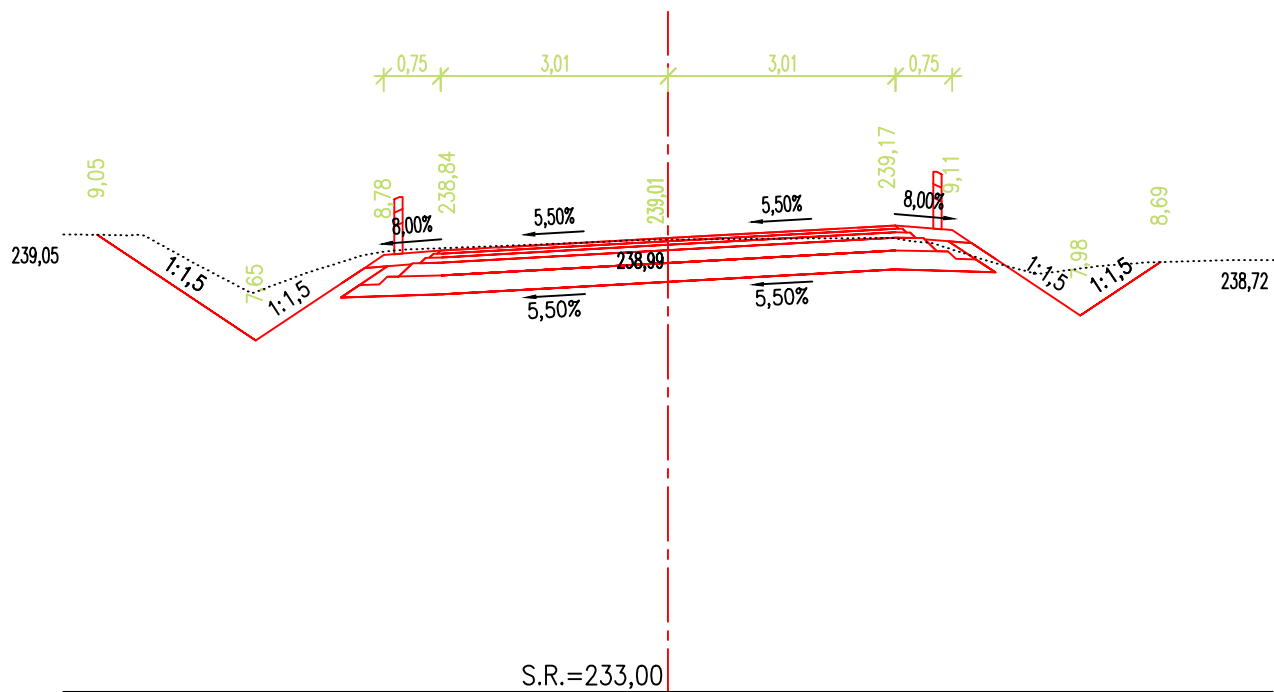
ŘEZ 228
km 2,680 00



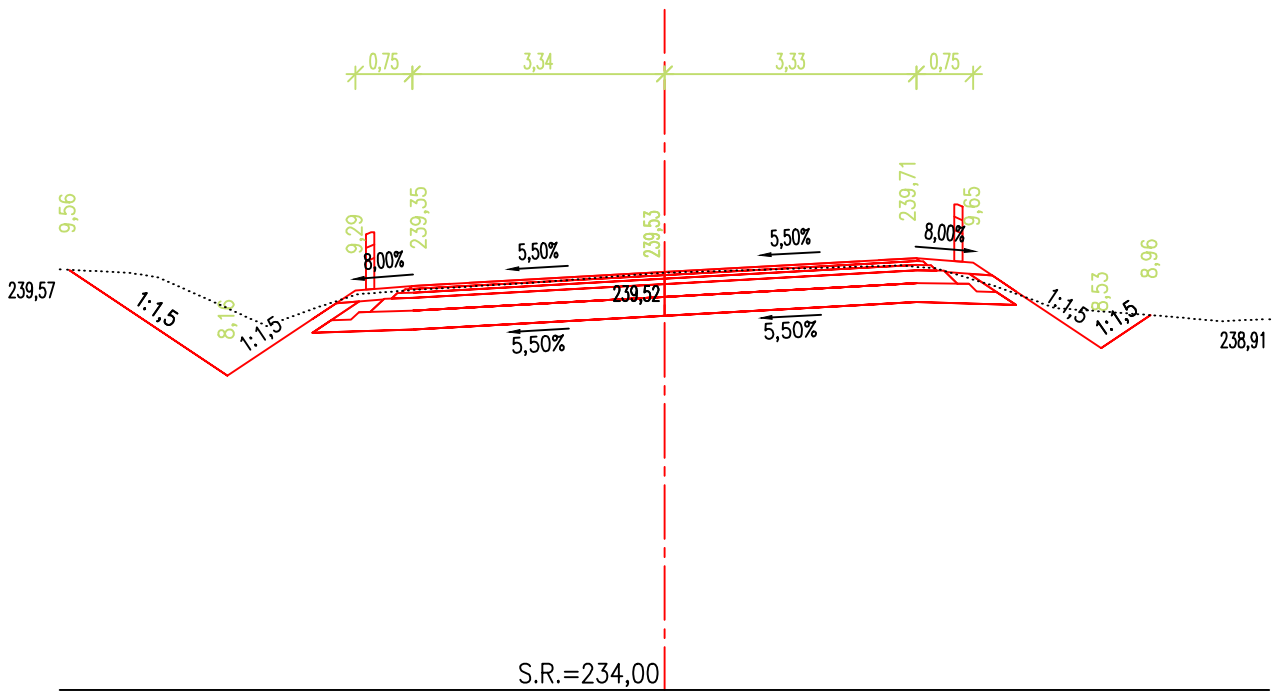
ŘEZ 231
km 2,740 00



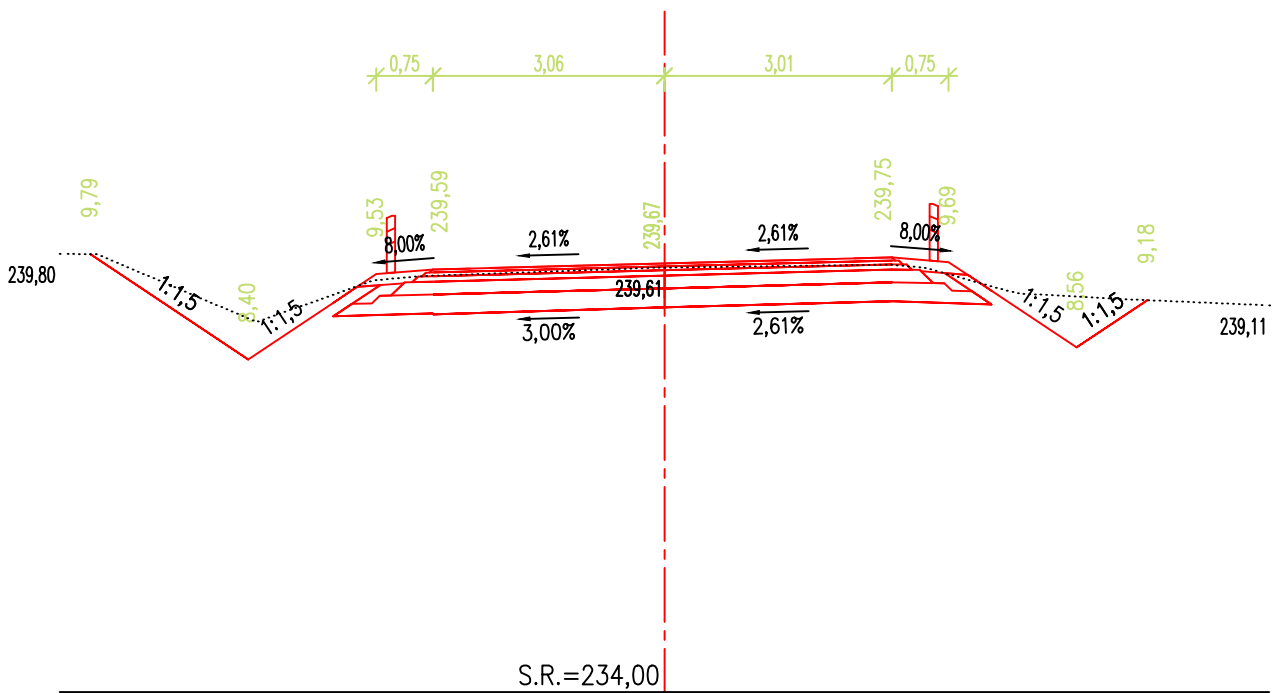
ŘEZ 232
km 2,760 00



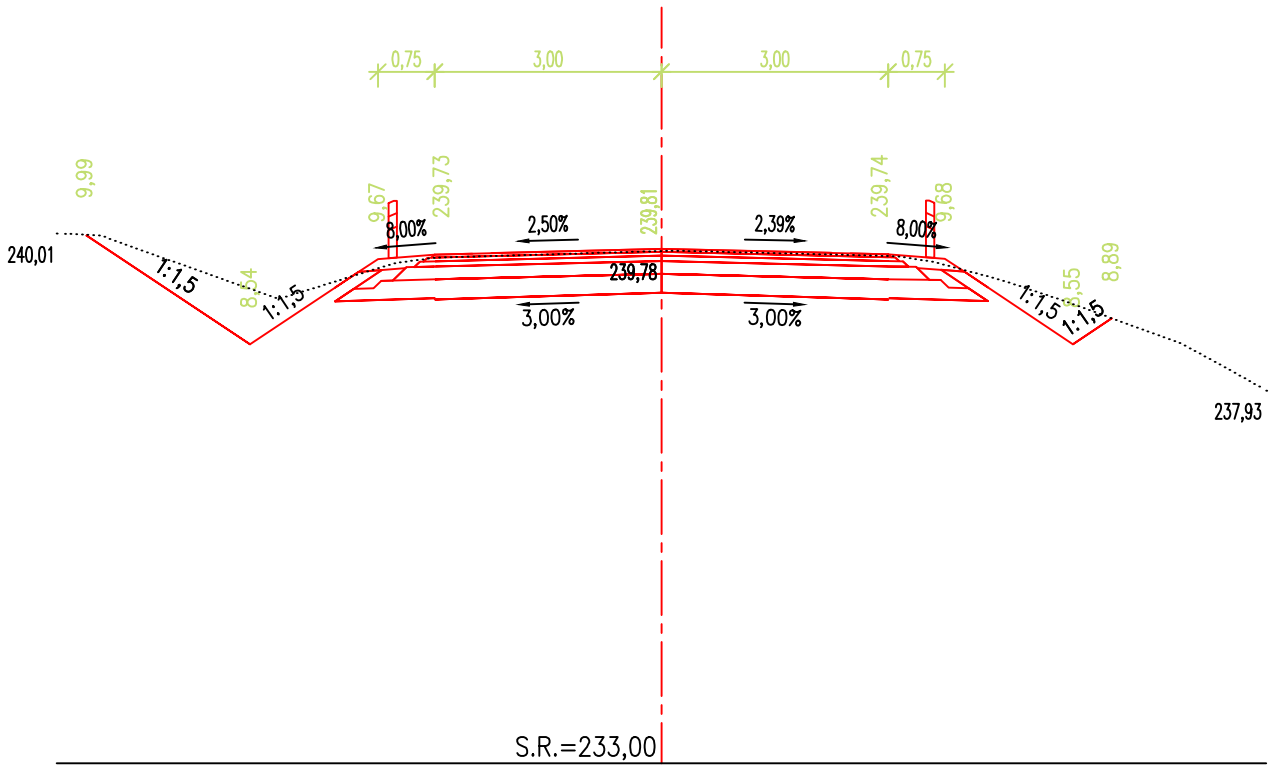
ŘEZ 235
km 2,820 00



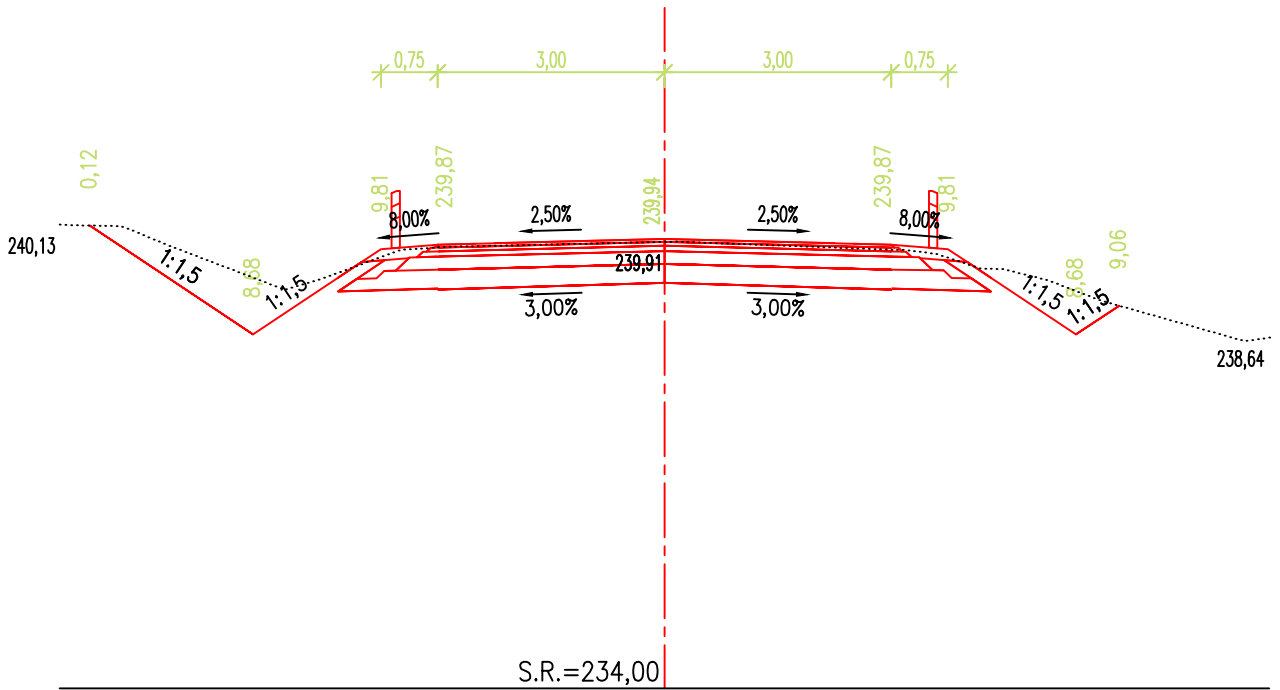
ŘEZ 236
km 2,840 00



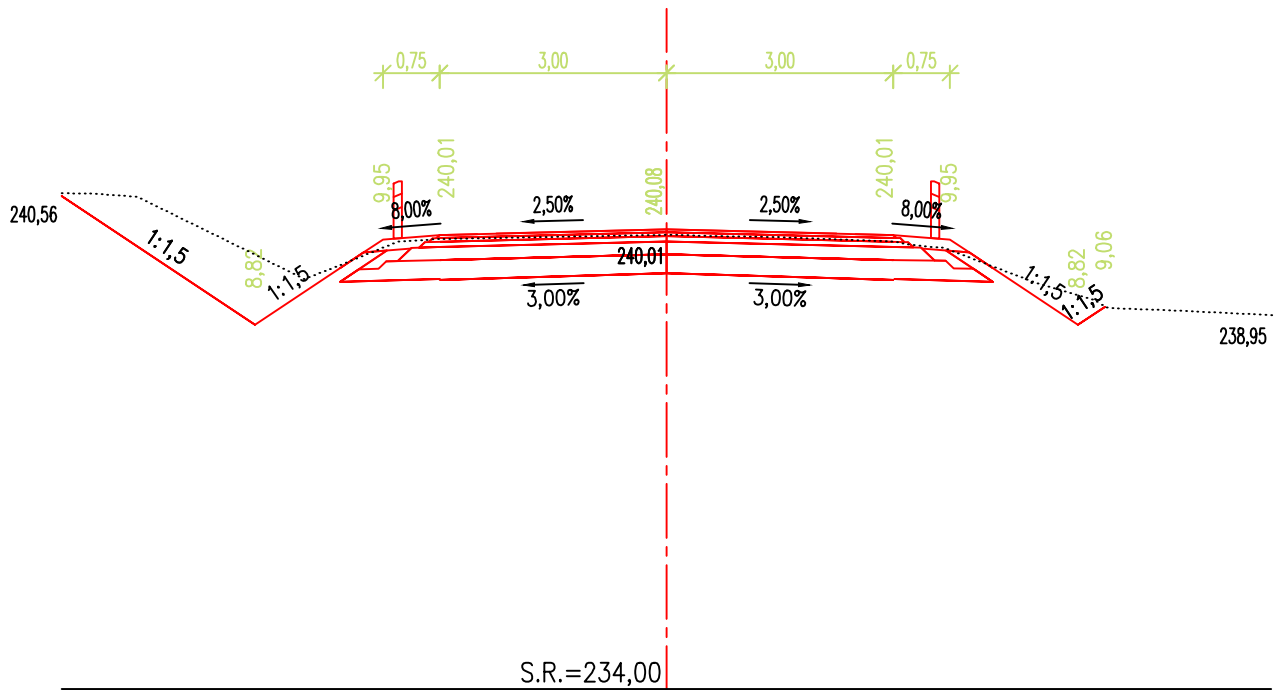
ŘEZ 237
km 2,860 00



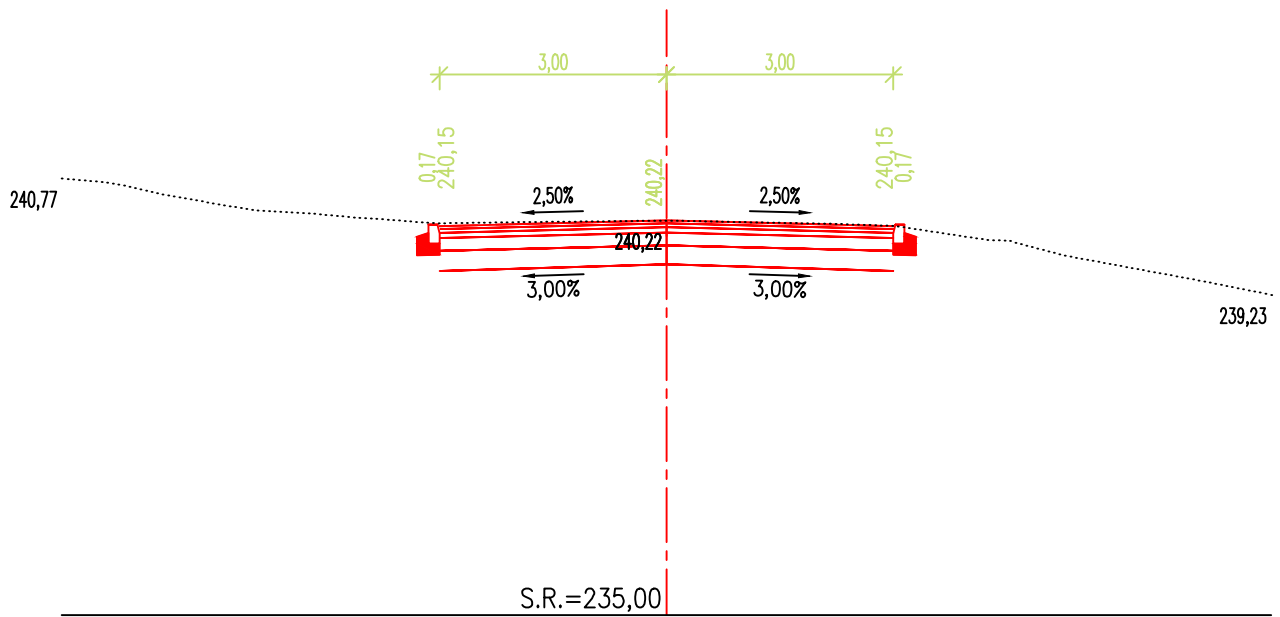
ŘEZ 238
km 2,880 00



ŘEZ 239
km 2,900 00

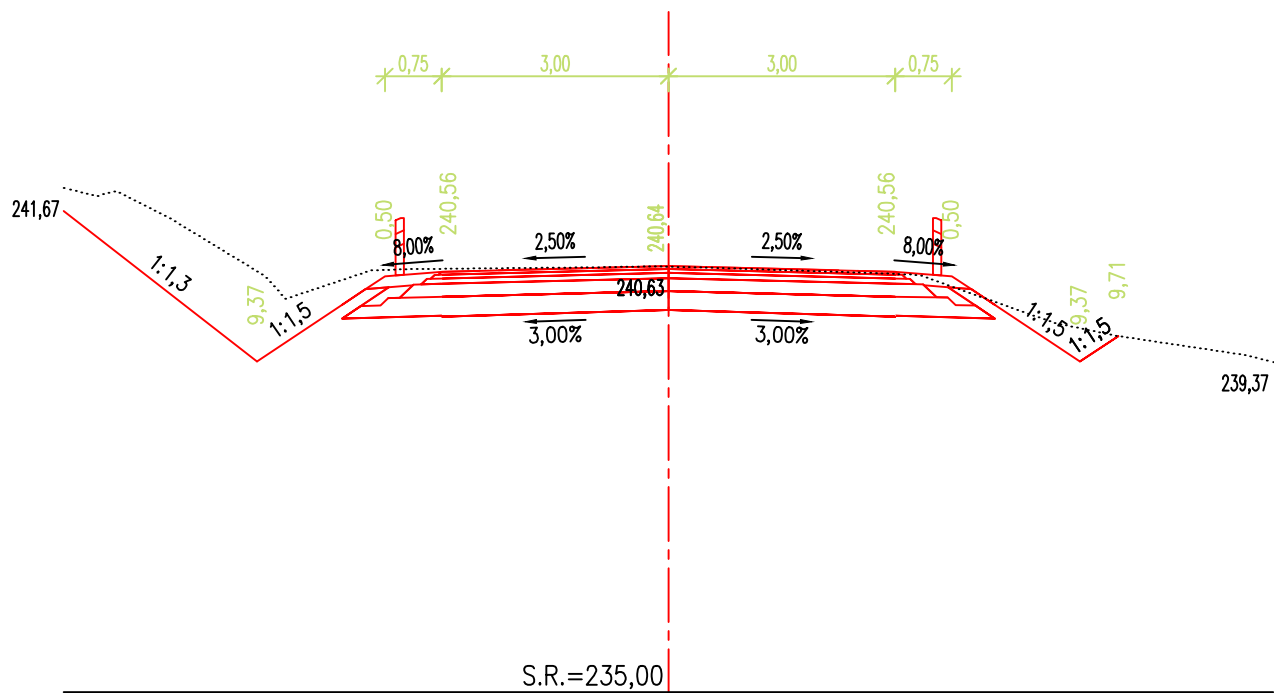


ŘEZ 240
km 2,920 00

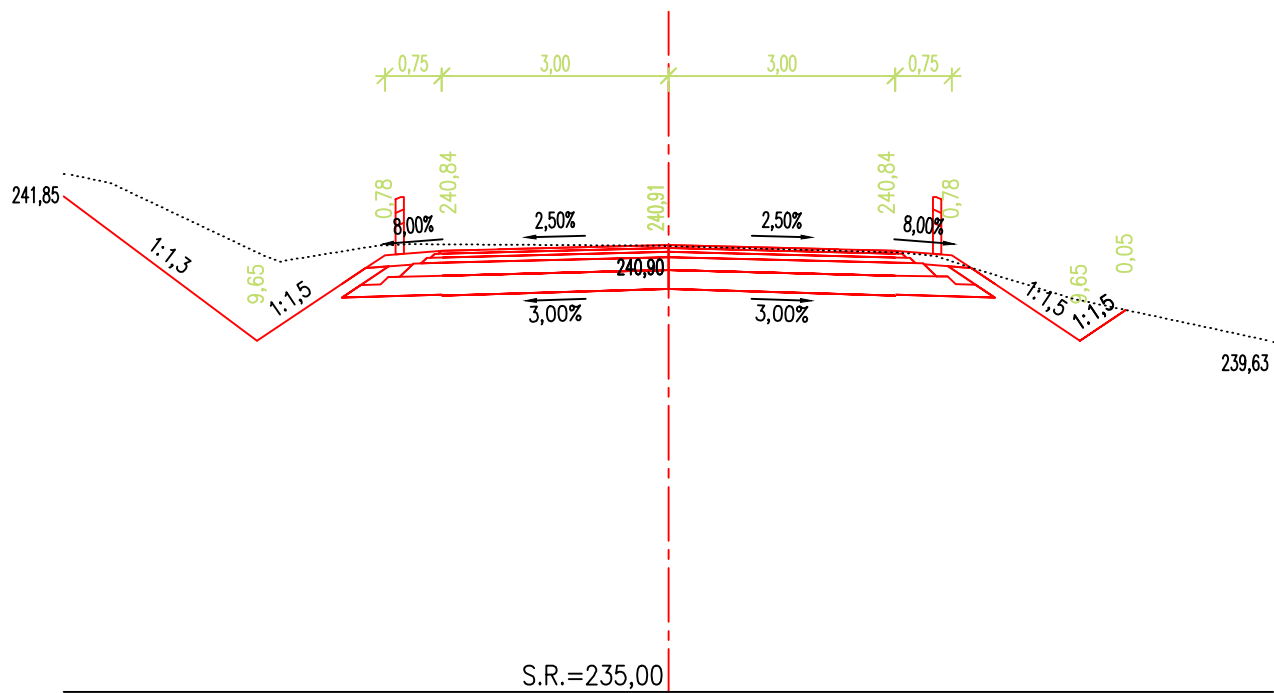


Technical drawing of a road cross-section. The road width is 3.00m. The side slopes are 2.50%. The shoulder slopes are 8.00%. The drawing includes elevation points (e.g., 241.16, 240.36, 239.03) and slope ratios (1:1.3, 1:1.5). The centerline is marked with a dashed red line. The road surface is shown in red, and the shoulder is in black. The drawing is oriented horizontally, with the road width and side slopes indicated by arrows and dimensions.

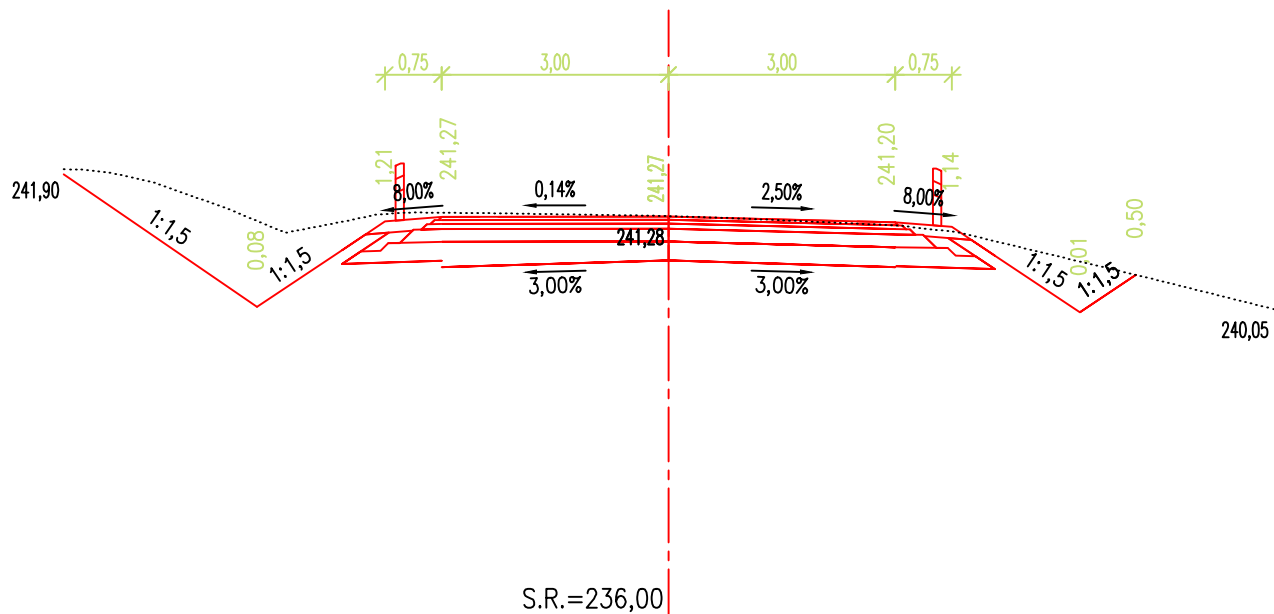
ŘEZ 243
km 2,980 00



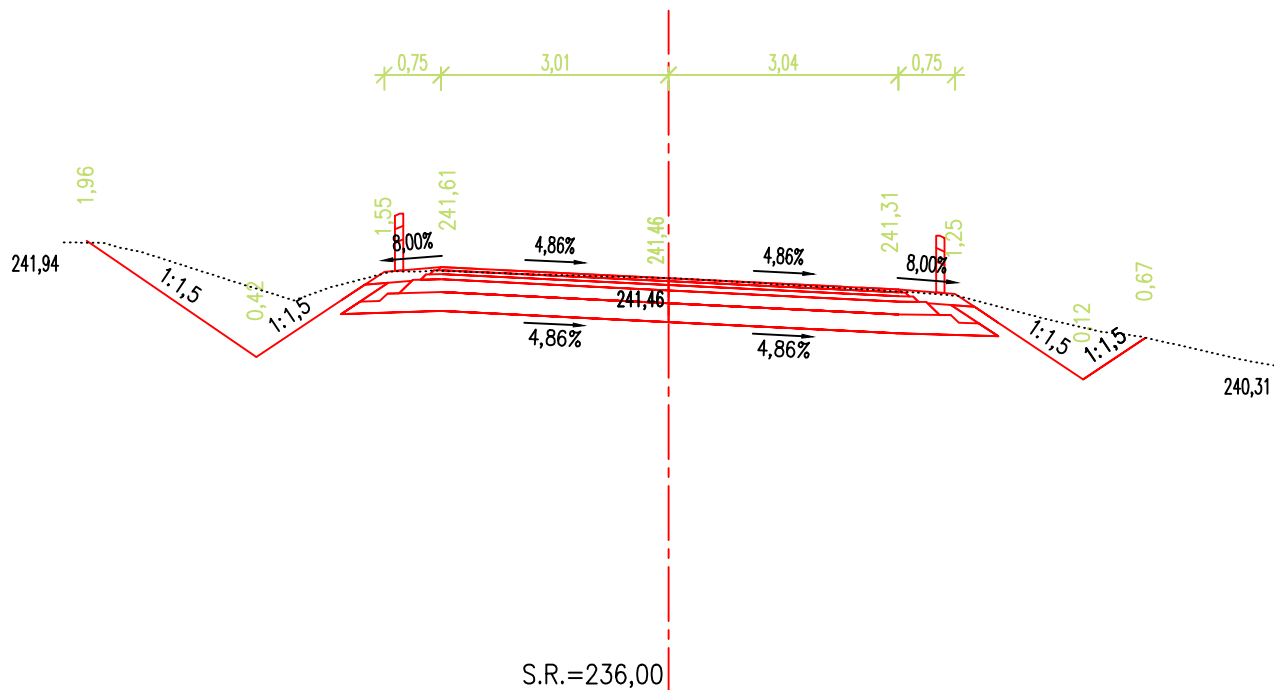
ŘEZ 244
km 3,000 00



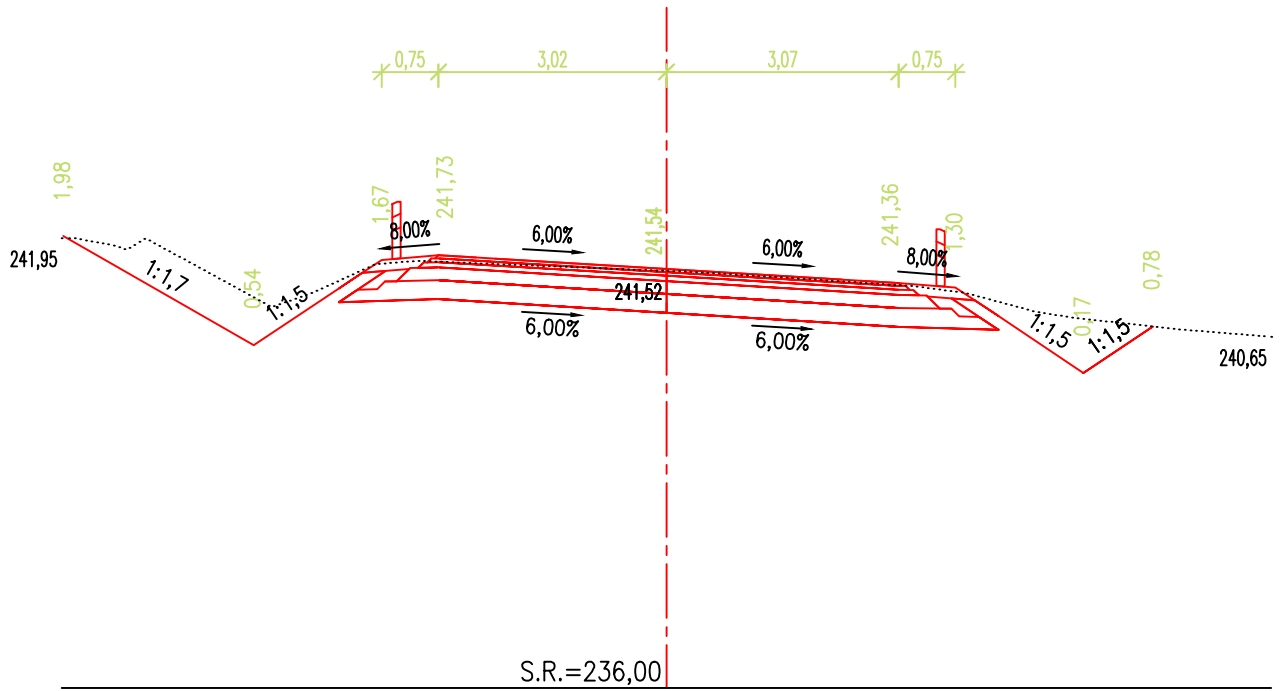
ŘEZ 245 km 3,020 00



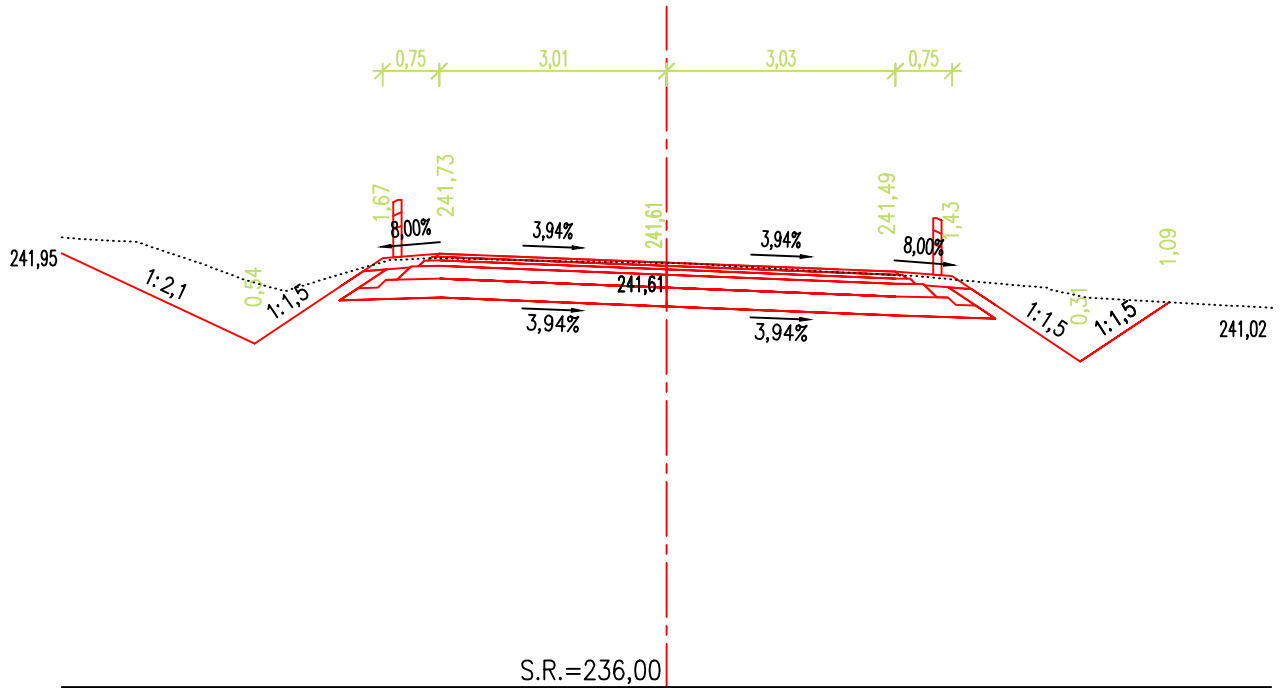
ŘEZ 246 km 3,040 00



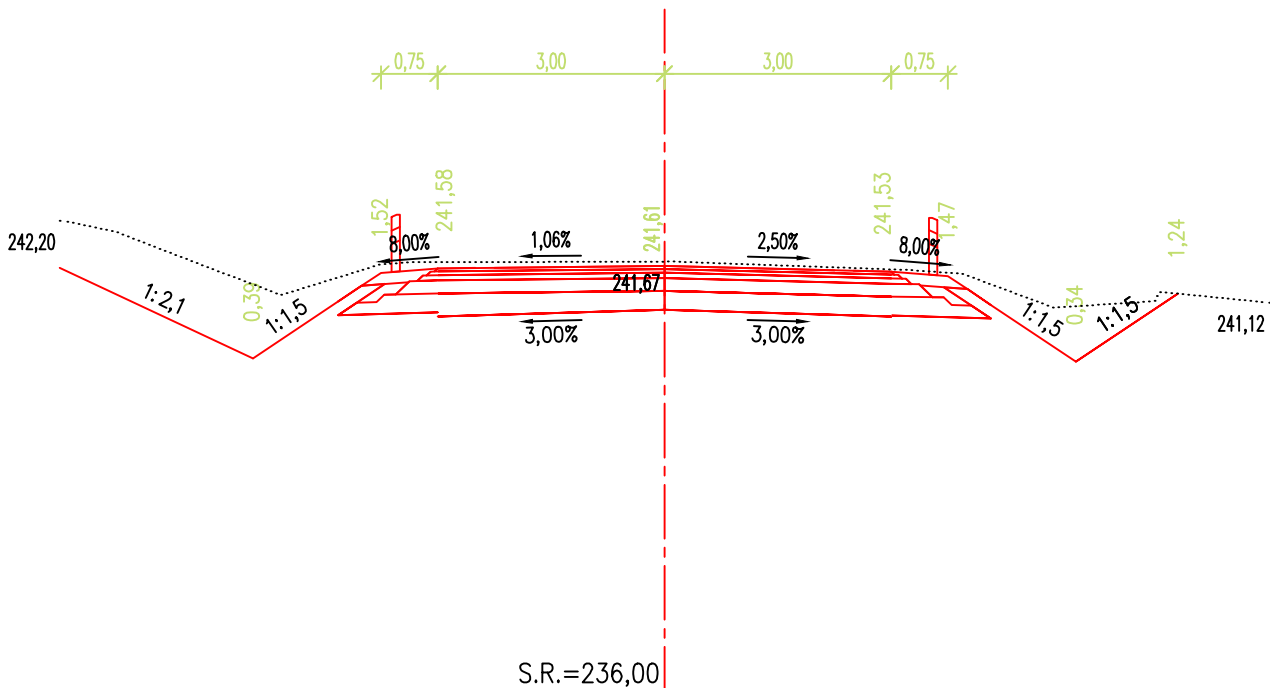
ŘEZ 247
km 3,060 00



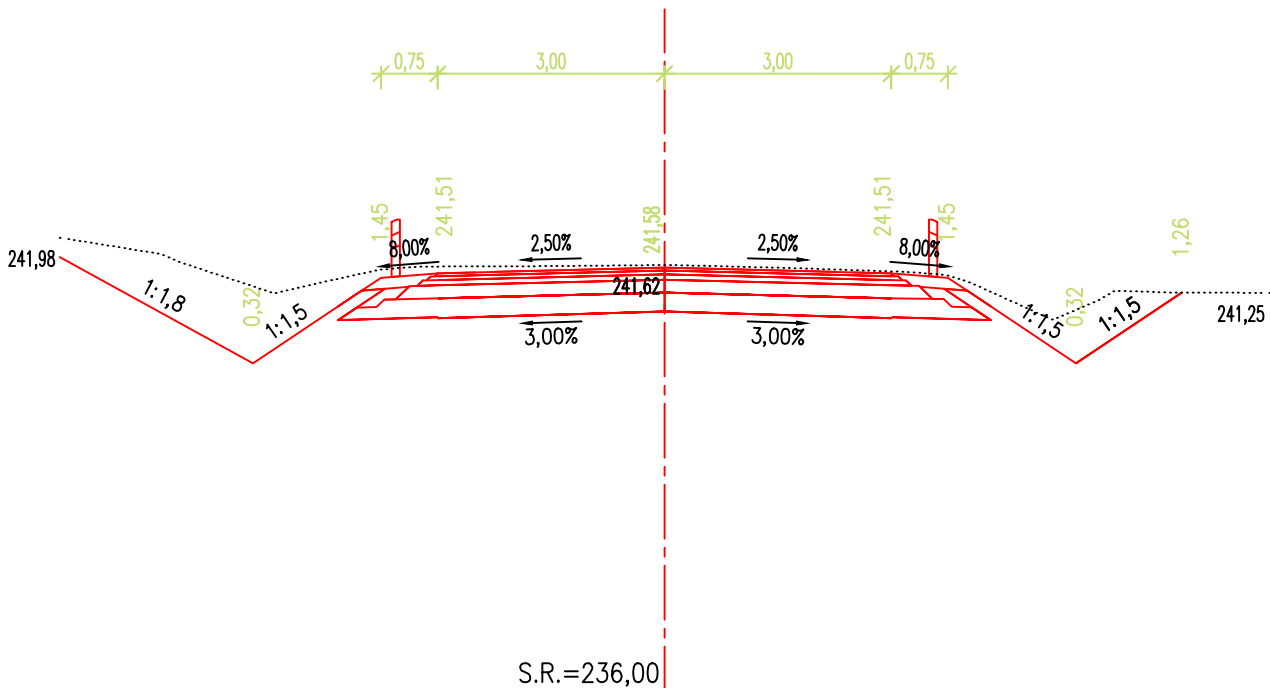
ŘEZ 248
km 3,080 00



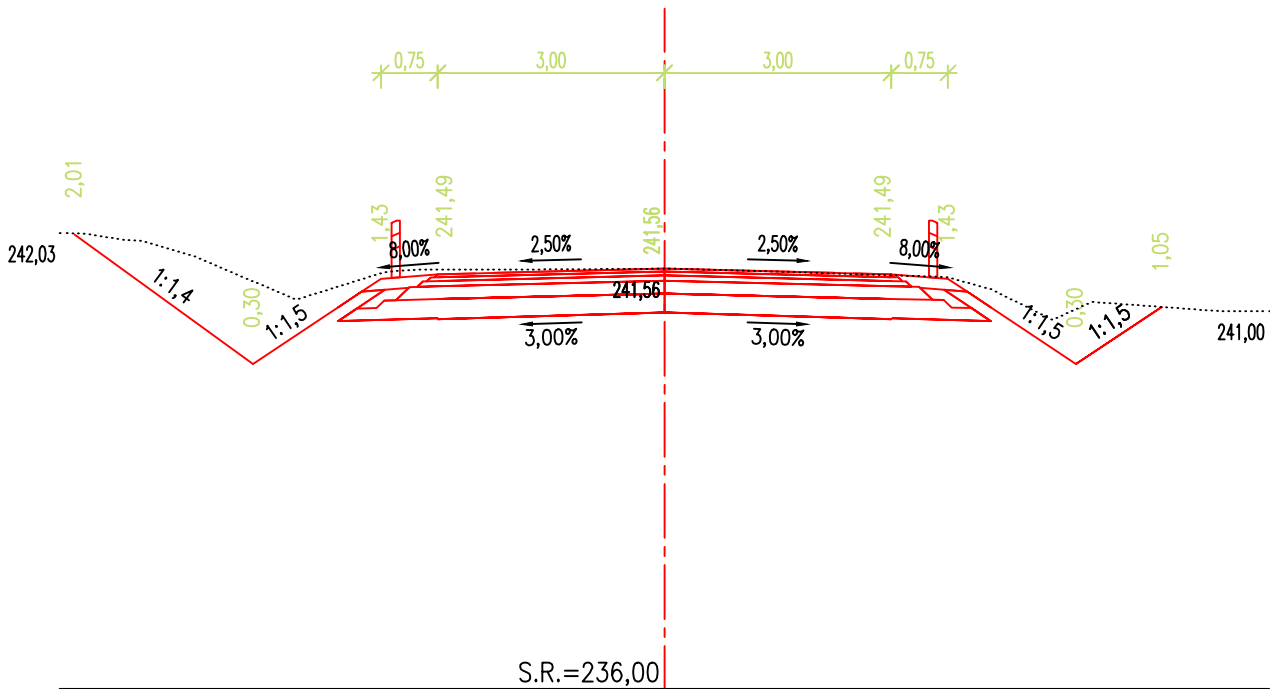
ŘEZ 249
km 3,100 00



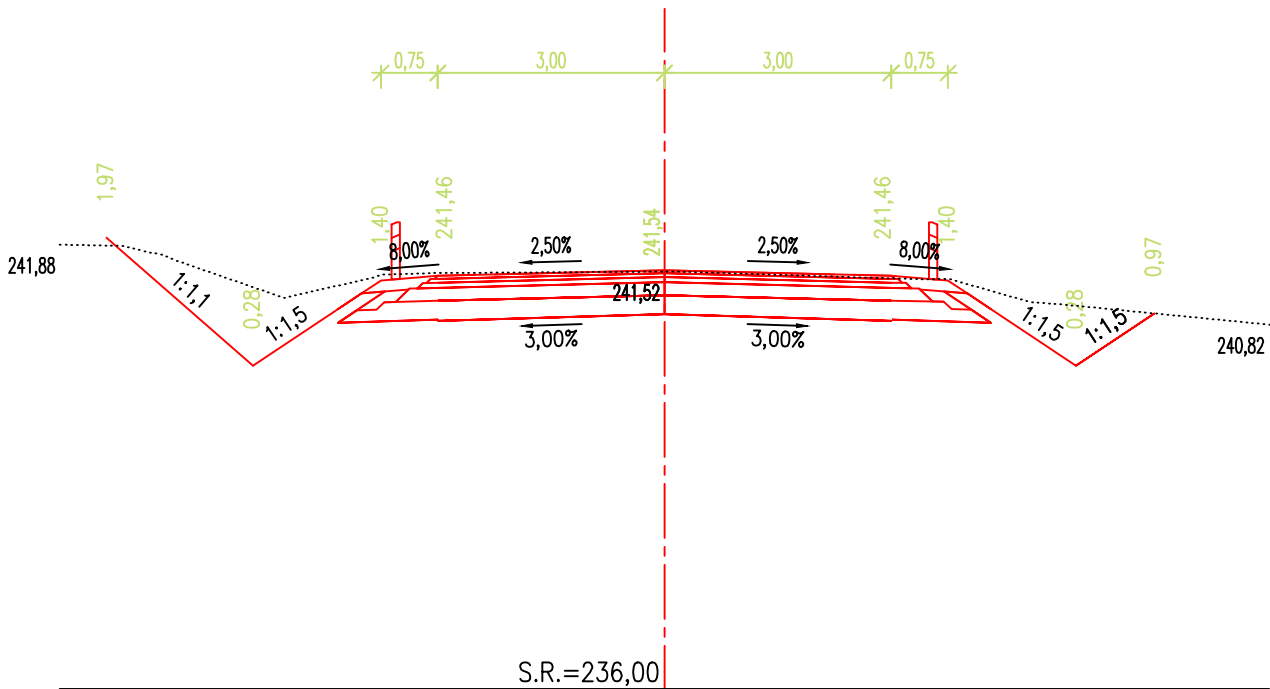
ŘEZ 250
km 3,120 00



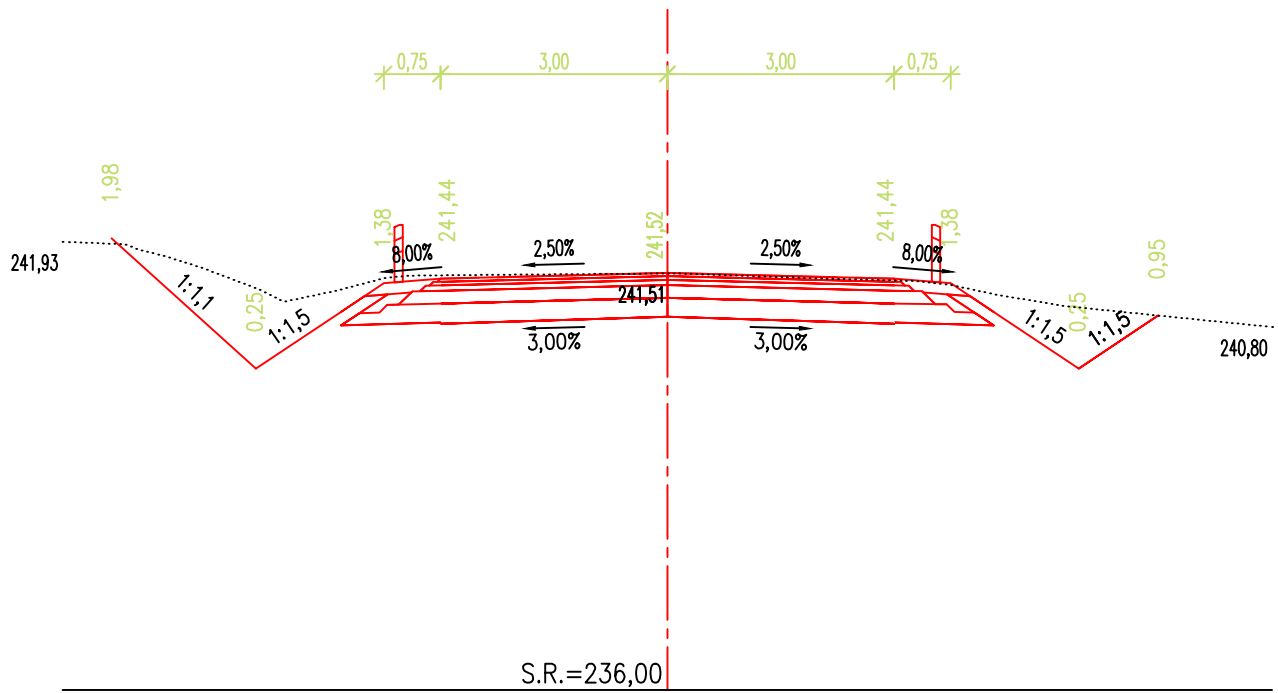
ŘEZ 251
km 3,140 00



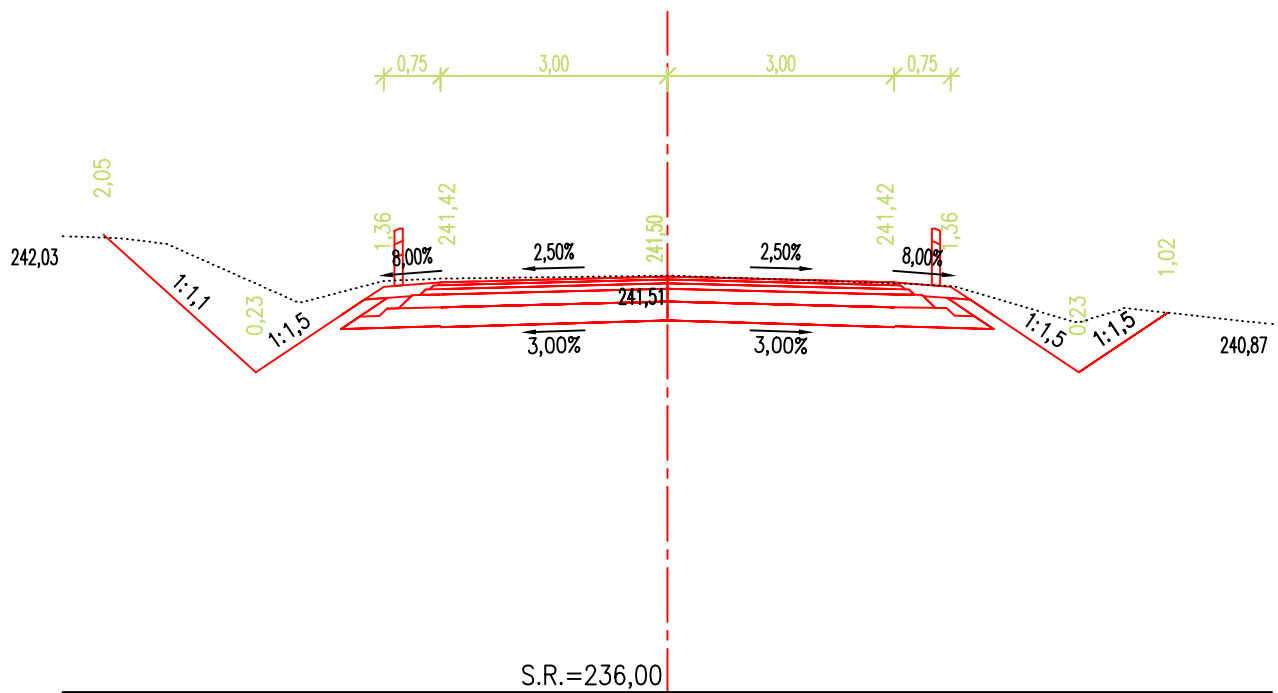
ŘEZ 252
km 3,160 00



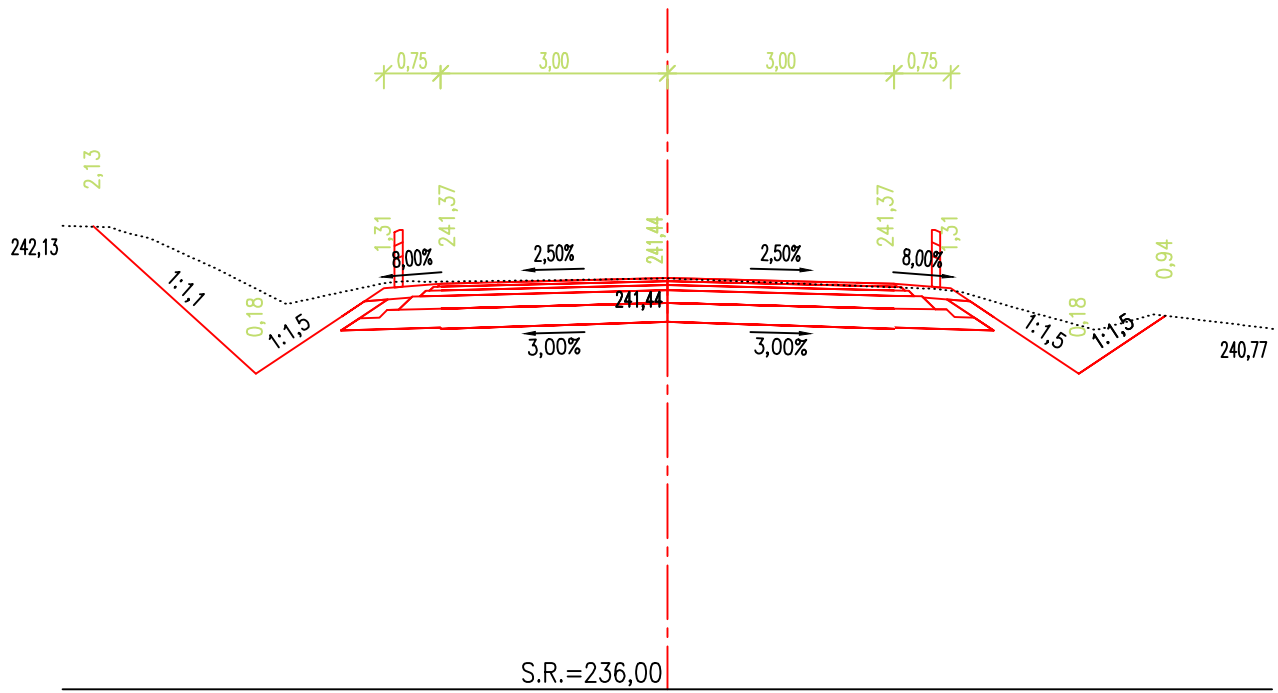
ŘEZ 253
km 3,180 00



ŘEZ 254
km 3,200 00



ŘEZ 255
km 3,220 00



ŘEZ 256
km 3,240 00

